

MONOGRAFÍA DEL MUNICIPIO DE NUEVO PROGRESO, SAN MARCOS, GUATEMALA, AMERICA CENTRAL

HISTORIA

En los últimos años del siglo pasado, en terrenos que hoy ocupa la Finca Borgua, S.A, se llevaban a cabo intercambios de artículos de primera necesidad, en forma de ventas al amparo del follaje de grandes y hermosos árboles. Poco a poco se fue intensificando ese pequeño comercio hasta construirse algunas viviendas destinadas al comercio y casas de habitación. Siendo el Señor **Pablo Cifuentes Maura** el primer abastecedor de carne quien lograra con esto atraer más la atención de los primeros moradores quienes fueron acrecentando el comercio y la propia población, extendiéndose hasta buena parte de los terrenos de San José Ixtal. La Plaza se vio aumentada en su movimiento comercial por lo que dispusieron denominarla con el nombre de **“Nueva Plaza”** la que se considera la primera denominación del que hoy es el floreciente Municipio de Nuevo Progreso. Se impusieron necesidades de orden, administración y justicia, entonces se crearon las primeras autoridades se dio fuerza de legalidad al nombre de “Plaza Nueva” y así surgió el poblado. No obstante la mayoría de sus pobladores eran originarios de San Antonio Sacatepéquez municipio al cual estaban ligados por razones de familia y posesión. A solicitud del Jefe Político de San Marcos el Ejecutivo emitió el Acuerdo Gubernativo del 17 del mes de Octubre del año 1,889 por el que dispone dar el nombre de: **“EL PROGRESO”** a la comprensión municipal que formaran las aldeas de: Nueva Plaza, Río Paja, Sacuchún, Río Naranja y Conquista, y ya con este nombre, los vecinos de tal localidad solicitaron la formación del Municipio, ya que querían segregarse de la jurisdicción municipal de San Antonio Sacatepéquez y emitirse en Municipio independiente, el cual se creó en virtud del Acuerdo que dice **“Palacio del Poder Ejecutivo: Guatemala, 2 de Junio de 1,892”** – Traído a la vista el expediente formado a solicitud de los vecinos de El Progreso, departamento de San Marcos, relativo a que se les conceda segregarse de la jurisdicción municipal de San Antonio Sacatepéquez y erigirse en municipio independiente, compuesto de El Progreso y las aldeas Buena Vista, San José La Providencia, Santa Clara, San Antonio Ixtal y La Conquista, y **Considerando:** Que El Progreso, es centro de fincas importantes de café y de las aldeas mencionadas; y que todas ellas reúnen el número de habitantes y los demás requisitos exigidos por la ley para la erección de un municipio; el Presidente Constitucional de la República Licenciado: **Manuel Estrada Cabrera**, con presencia de los informes favorables que constan en el expediente y conformándose con la consulta fiscal, **ACUERDA:** De conformidad y dispone que por ahora la Corporación Municipal de “El Progreso” se componga de un Alcalde, cuatro Regidores y un Síndico. Comuníquese. (f) REINA BARRIOS. El Secretario de Estado en el despacho de Gobernación y Justicia.- (f) Manuel Estrada Cabrera.-

Siendo su primera corporación Municipal la siguiente:

Inicialmente la Cabecera Municipal ocupó los terrenos en donde actualmente se encuentra situada la Aldea Pueblo Viejo, pero el terremoto de Santa María, en el año 1,902 afectó grandemente la vida de los habitantes del Municipio, en vista de ésta destrucción, se optó por trasladar la población a otro lugar, escogiéndose en ése

entonces los terrenos de los patriotas: Leandro, José y Mariano Ramírez, estando como Comisionado Militar el señor Francisco Aquino y como síndico el señor: José López Bercian y con la valiosa colaboración de los vecinos de grata memoria, Diego Rubín dueño de Finca California, Marcelino Orozco, Benjamín Córdova (Mexicano), Juan Angulo, Encarnación Menéndez, Jerónimo Espinoza Mingo, Cristóbal Siekavizza, Rafael García Prendes, Catarino Barrios, Fernando Montufar, Luciano Velásquez, Apolonio Orozco y otros..., se trasladó la población de NUEVO PROGRESO, en el lugar que actualmente ocupa, misma que fue trazada por los señores Benjamín Córdova y don José López Bercian, siendo éste último quien elaboró el plano respectivo. El 23 de Mayo de 1,905 cambió su nombre por el de “**Municipio de Estrada Cabrera**” tiempos que estaba de moda poner nombres de familiares del Presidente ESTRADA CABRERA, el 4 de Noviembre de 1,908 se le denominó “**Municipio de San Joaquín**” en honor a la señora madre del Presidente Estrada Cabrera, doña Joaquina, nombre que conservó hasta Mayo de 1,920 en que recuperó su primitiva denominación, en virtud del acuerdo del 3 de Mayo de ese mismo año. La Cabecera Municipal es Nuevo Progreso y fue inaugurado el Municipio en el lugar que actualmente ocupa y cuyo trazo original se conserva aún, contando con diez aldeas y tres caseríos, que son: Aldea Buena Vista con sus caseríos Huitzitzil y San Luís , Aldea Laguna Seca, Aldea El Sombrerito Alto, Aldea Sombrerito Bajo, Aldea La Independencia, Aldea La Conquista, Aldea Palín y Aldea San Ignacio.



Datos Geográficos:

El Municipio de, **Nuevo Progreso** se encuentra ubicado en el Sur Occidente del departamento de San Marcos, con una distancia de 195 kilómetros vía El Tumbador a la Cabecera Departamental de San Marcos y a 260 kilómetros a la ciudad capital de Guatemala por la carretera internacional del pacífico, tiene una extensión superficial de **140 kilómetros cuadrados**, aproximadamente cuenta con **36,500 habitantes**, su altura 5,500 pies en la parte alta y 400 pies en la parte baja sobre el nivel del mar, su topografía es de partes planas y quebradas.-

HIDROGRAFÍA:

Límites:

Al norte con el Municipio de San Pedro Sacatepéquez, al Oriente con el Municipio de La Reforma, al Sur con los Municipios de Pajapita y Coatepeque, río Naranjo de por medio en una parte y al Poniente con el Municipio de El Tumbador, río Pajapa de por medio.-

Clima:

El clima tiene su escala completa, fría, templada y cálida, siendo en su mayor parte cálido pero sano y agradable, por estas circunstancias el Municipio tiene todos los productos de las tres zonas que abarca esa climatología, siendo su aspecto físico halagüeño.



En el Municipio existen los siguientes ríos: Ixtal, Ixtalito, San Ramón, San Luís, Pajapa, Chisna, La Unión, Zarco, Entre ríos, Veremos, Ixcahuín, Naranjo.-

Manantiales:



El Chichicaste, El Sombrero, San Agustín, Manila.-



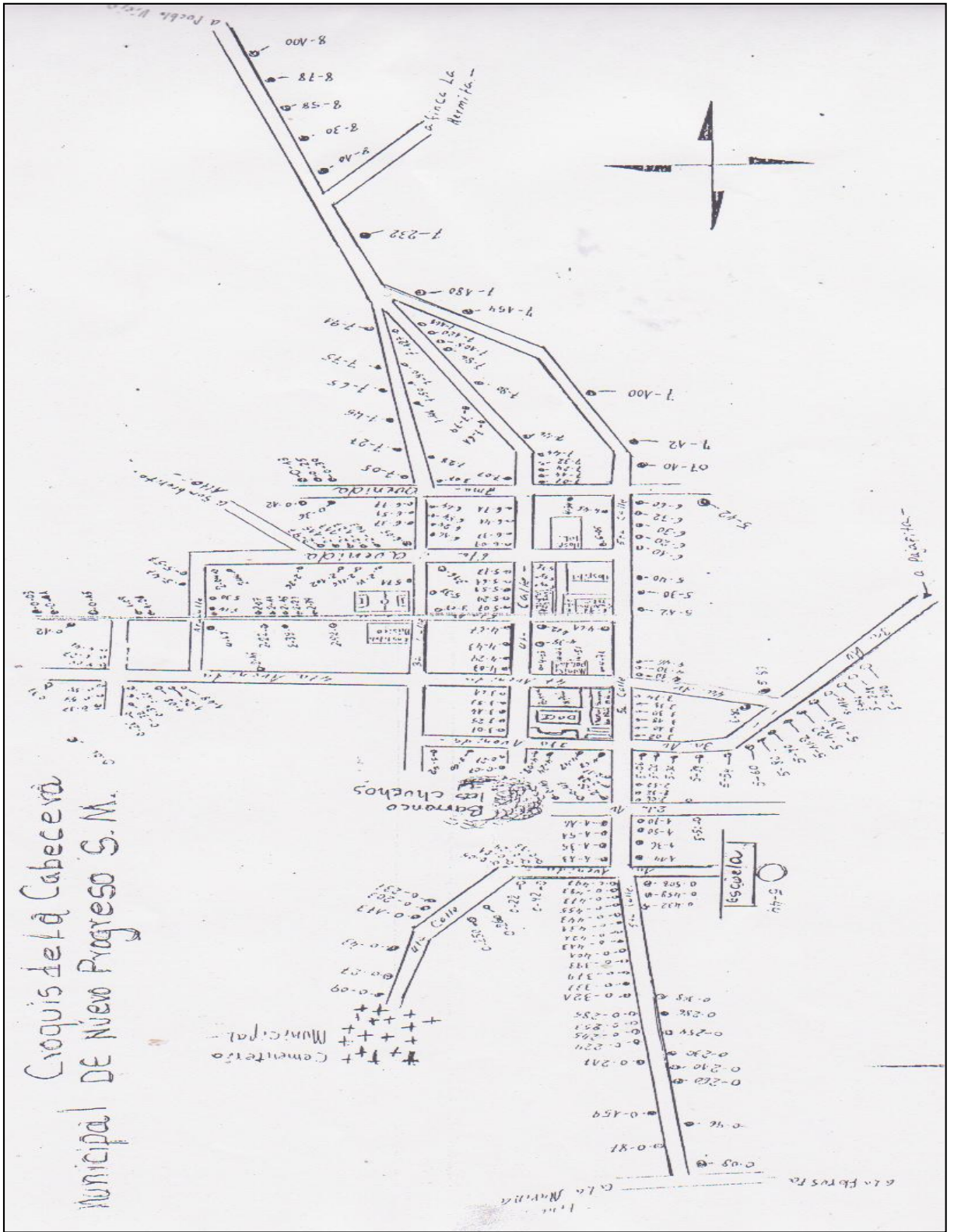
La Flora del Municipio de Nuevo Progreso, es abundante y variada.-

Fauna:

Existen animales silvestres de variada especie, así mismo se comercia en gran parte ganado bovino, porcino, y otros, también se cuenta con grandes montañas que se convierten en madrigueras de los animales y aves silvestres.-



Croquis de la Cabeza Municipal de Nuevo Progreso S.M.



El Municipio cuenta con 35 auxiliaturas, con Primero y Segundo Alcalde auxiliares en cada comunidad, existen 10 aldeas, 11 cantones, 14 caseríos, 22 sectores, 5 comunidades agrarias y 45 fincas.-

Aldeas



- 1.- Cabecera Municipal
- 2.- San Ignacio
- 3.- La Conquista
- 4.- Pueblo Viejo
- 5.- Sombrerito Alto
- 6.- Sombrerito Bajo
- 7.- Palín
- 8.- La Independencia
- 9.- San José Ixtal
- 10.- Laguna Seca
- 11.- Buena Vista

Cantones



- 1.- Barrios (Cabecera Municipal)
- 2.- Recuerdo
- 3.- Ixtalito
- 4.- San Ramón
- 5.- 7 de Febrero
- 6.- Huitzitzil
- 7.- La Piñuela
- 8.- San Rafael Vuelta Colorada
- 9.- Ixcahuín
- 10.- San Luís Naranjo
- 11.- Los Gómez
- 12.- San Pedro
- 13.- Barrios (Conquista)

Caseríos



- 1.- El Coco
- 2.- Los Cardona
- 3.- Plan de la Gloria
- 4.- Los Pérez
- 5.- 9 de Mayo
- 6.- El Líbano
- 7.- Los Zacarías
- 8.- El Recuerdo, S. José Ixtal
- 9.- El Conacaste
- 10.- La Democracia

- 11.- Los Carreto, Ixcahuín
- 12.- Los Pérez, Palín
- 13.- Veracruz
- 14.- Paríam
- 15.- Los Mangales, Pueblo Viejo

Sectores

- 1.- San Juan, Aldea Palín
- 2.- Las Delicias, Aldea Palín
- 3.- Villa Nueva, Aldea Palín
- 4.- Mano León, Aldea Palín
- 5.- Los Pérez, Aldea Palín
- 6.- El Tamarindo, Aldea Palín
- 7.- Las Flores, Aldea Palín
- 8.- Vista Hermosa, Cabecera Municipal
- 9.- La Muralla, Cabecera Municipal
- 10.- El Sinaí, Cabecera Municipal
- 11.- Los Ramos, Cabecera Municipal
- 12.- Los Ramírez I, Cabecera Municipal
- 13.- Los Ramírez II, Cabecera Municipal
- 15.- La Floresta, Cabecera Municipal
- 16.- Los Ramírez I, Aldea San José Ixtal
- 17.- Los Ramírez II, Aldea San José Ixtal
- 18.- Los Escobar, Cantón Ixcahuín
- 19.- San Luís, San Rafael Vuelta Colorada
- 20.- Los Alvarado, San Rafael Vuelta Colorada
- 21.- Los García, San Rafael Vuelta Colorada
- 22.- La Ceiba, San Rafael Vuelta Colorada
- 23.- 20 de Octubre, Cantón Huitzitzil
- 24.- El Crucero, Aldea Sombrerito Alto
- 25.- La Camelia, Cantón Ixtalito



Fincas

- 1.- Borgua, S.A
- 2.- Verapaz
- 3.- Manila
- 4.- Versalles
- 5.- Elvetia
- 6.- El Pensamiento
- 7.- La Aurora
- 8.- Baja California
- 9.- Venecia
- 10.- El Niágara
- 11.- Las Margaritas



- 12.- Santa Ana
- 13.- Amalia
- 14.- San Bartolo
- 15.- El Panorama
- 16.- La Marina
- 17.- San Rafael
- 18.- San Francisco y Lorena
- 19.- La Ermita
- 20.- El Recreo
- 21.- Villa Flora
- 22.- Belén
- 23.- Esterel
- 24.- La Esperanza
- 25.- Doble Jota
- 26.- San Luís
- 27.- Berlín
- 28.- Santa Rosalía
- 29.- Las Vírgenes
- 30.- La Libertad
- 31.- El Jardín
- 32.- El Manantial
- 33.- Santa Elisa
- 34.- La Estrella
- 35.- La Colmena
- 36.- Villa Linda
- 37.- La Palma
- 38.- La Providencia
- 39.- Las Nubes, Aldea San Ignacio
- 40.- Las Nubes, Huitzitzil
- 41.- El Horizonte
- 42.- El Danubio
- 43.- Morelia
- 44.- La Chacra

La Municipalidad, por medio de Acta No. 12/ 98, inscrita a Folios Nos. 108 al 118, del Libro No. 5 de Actas de Sesiones Extraordinarias, de fecha: 14 de Diciembre de 1,998, en su inciso II) Solicita legalizar las Aldeas, Cantones, Caseríos, Sectores, que conforman actualmente el Territorio Municipal de Nuevo Progreso, del departamento de San Marcos, quedando de la siguiente manera:

DIVISION POLITICA Y ADMINISTRATIVA

ALDEAS:

	DIS. A LA CAB.MCPAL	DISTANCIA SAN MARCOS	DIST. A GUATEMALA	TIPO CARRETERA
Aldea Palin.	5	85	263	ASFALTADA
Aldea San José Ixtal	19	60	282	TERRACERIA
Aldea Buena Vista	12	90	268	TERRACERIA
Aldea Laguna Seca.	7	68	263	TERRACERIA
Aldea Independencia	15	88	273	TERRACERIA
Aldea sombrero Alto	4	84	260	ASFAL Y TERR
Aldea Sombrero Bajo	4	84	260	ASFALTADA
Aldea Pueblo Viejo	2	82	258	ASFALTADA
Aldea San Ignacio	17	97	273	TERRACERIA
Aldea La Conquista	15	95	271	TERRACERIA

CANTONES:

	DIS. A LA CAB MCPAL	DISTANCIA SAN MARCOS	DIST. A GUATEMALA	TIPO CARRETERA
CANTÓN 07 DE FEBRERO	16 .	96	272	TERR. Y ASFAL
CANTÓN SAN RAMÓN	17	97	273	TERR. Y ASFAL
CANTÓN SAN LUIS NARAN	20	65	245	TERR. Y ASFAL
CANTÓN IXTALITO	09	89	265	TERR. Y ASFAL
CANTÓN LA PIÑUELA	20	100	267	TERR. Y ASFAL
CANTÓN EL RECUERDO	05	85	263	TERR. Y ASFAL
CANTÓN BARRIOS	½	80.5	258.5	ASFALTO
CANTÓN IXCAHUÍN	13	93	269	TERR. Y ASFAL
CANTON HUITZITZIL	16	96	274	TERR. Y ASFAL
CANTÓN VUELTA COLORADA	08	72	250	ASFALTO
CANTÓN SAN PEDRO	01	81	259	ASFALTO

CASERIOS:

	DIS. A LA CAB MCPAL	DISTANCIA SAN MARCOS	DIST. A GUATEMALA	TIPO CARRETERA
CASERÍO LOS CARDONA	05	85	263	TERR. Y ASFAL
CASERIO PLAN DE GLORIA.	10	90	268	TERR. Y ASFAL
CASERIO EL COCO	03	77	255	TERR. Y ASFAL
CASERIO LOS PÉREZ	04.5	84.5	262.5	TERR. Y ASFAL
CASERIO VERACRUZ	03	83	261	TERR. Y ASFAL
CASERIO EL PARÍAN	17	97	275	TERR. Y ASFAL
CASERIO EL CONACASTE	12	68	246	TERR. Y ASFAL
CASERIO LOS ZACARIAS	9	88	267	TERR. Y ASFAL
CASERÍO LA DEMOCRACIA	10	90	262	TERR. Y ASFAL

SECTORES:

	DIS. A LA CAB MCPAL	DISTANCIA SANMARCOS	DIST. A GUATEMALA	TIPO CARRETERA
SECTOR LA FLORESTA	01	81	259	TERR. Y ASFAL
SECTOR LOS RAMÍREZ IXTAL	20	100	256	TERR. Y ASFAL
SECTOR LOS RAMÍREZ	½	80.5	259.5	ASFALTO
SECTOR EL RECUERDO IXTAL	19	100	264	TERR. Y ASFAL
SECTOR LOS RAMOS	03	83	261	TERR. Y ASFAL
SECTOR SAN JUAN	07	87	265	TERR. Y ASFAL
SECTOR EL TAMARINDO	07	87	251	TERR. Y ASFAL
SECTOR LA FLORIDA	07	87	263	TERR. Y ASFAL
SECTOR VISTA HERMOSA	01	81	257	TERR. Y ASFAL

FINCAS:

	DIS. A LA CAB MCPAL	DISTANCIA SANMARCOS	DIST. A GUATEMALA	TIPO CARRETERA
FINCA CAMELIA	08	88	266	TERR. Y ASFAL
FINCA LA MARINA	04	84	262	TERR. Y ASFAL
FINCA EL EDÉN	10	90	268	TERR. Y ASFAL
FINCA LA ESTRELLA	16	96	274	TERR. Y ASFAL
FINCA MARGARITAS	10	90	268	TERR. Y ASFAL
FINCA LA UNIÓN	04	84	262	TERR. Y ASFAL
FINCA MANILA	18	98	276	TERR. Y ASFAL
FINCA SANTA ANA	15	95	273	TERR. Y ASFAL
FINCA VENECIA	11	91	269	TERR. Y ASFAL
FINCA BUENOS AIRES	09	89	267	TERR. Y ASFAL
FINCA VERAPAZ	04	84	262	TERR. Y ASFAL
FINCA SAN BARTOLO	02	82	260	TERR. Y ASFAL
FINCA DOBLE JOTA	14	94	272	TERR. Y ASFAL
FINCA MORELIA	08	88	266	TERR. Y ASFAL
FINCA LAS NUBES	14	94	272	TERR. Y ASFAL

COMUNIDADES:

	DIS. A LA CABMCPAL	DISTANCIA SANMARCOS	DIST. A GUATEMALA	TIPO CARRETERA
COM AG EMANUEL	05	85	263	TERR. Y ASFAL
COM AG NVO PORVENIR	11	91	263	TERR. Y ASFAL
COM AG NVA ESCOCIA	18	98	276	TERR. Y ASFAL
COM AGR LA SUIZA	20	100	278	TERR. Y ASFAL

AUTORIDADES DEL MUNICIPIO

CONCEJO MUNICIPAL:

NOMBRE	CARGO
ELUMINIO CRISTOBAL CIFUENTES GOMEZ	ALCALDE MUNICIPAL.
LAURA YOLANDA ARAGON RODAS	SINDICO PRIMERO
JORGE LEOCADIO RAMIREZ	SINDICO SEGUNDO
ARNULFO TRINIDAD JUAREZ OROZCO	CONCEJAL PRIMERO
JULIO CESAR PEREIRA PEREZ	CONCEJAL SEGUNDO
NELSON OTONIEL BONILLA ZALDAÑA	CONCEJAL TERCERO
EFRAIN GERMAN LOPEZ CARDONA	CONCEJAL CUARTO
HENRRI BARRIOS RODRIGUEZ	CONCEJAL QUINTO
NELSON FROILAN VELASQUEZ RAFAEL	SECRETARIO MUNICIPAL.



JUECES:

NOMBRE DEL JUEZ	RESIDENCIA	NO. TELEFONO.
MARVIN BENJAMIN CASTILLO	JDO PAZ LOCAL	55392340




ALCALDES AUXILIARES DE LAS COMUNIDADES DEL MUNICIPIO:

NOMBRE DEL AUXILIAR	ALDEA O CASERIO	CARGO
ARTURO SANTIAGO DE LEÓN VENTURA.	ALDEA SOMBRERITO ALTO.	ALCALDE
JUAN DE LEÓN CARDONA.	ALDEA SOMBRERITO BAJO.	ALCALDE
GERARDO LONGINO LÓPEZ VÁSQUEZ.	ALDEA SAN IGNACIO.	ALCALDE
ELFEGO OROZCO PEÑA.	ALDEA LAGUNA SECA.	ALCALDE
CÉSAR GUZMÁN.	ALDEA LA CONQUISTA.	ALCALDE
JACINTO CARRETO.	CANTÓN IXTALITO.	ALCALDE
VIDAL VALERIO CABRERA CARDONA.	CANTÓN 07 DE FEBRERO.	ALCALDE
PASCUAL DE PASCUAL.	CASERÍO EL LÍBANO.	ALCALDE
RUDY JOEL PÉREZ CARDONA.	CASERÍO LOS PÉREZ.	ALCALDE
JOEL DARÍO GÓMEZ.	CASERÍO VERACRUZ.	ALCALDE
VIRGILIO GONZÁLEZ.	CANTÓN BARRIOS.	ALCALDE
VIRGILIO VÁSQUEZ AGUILAR.	CANTÓN SAN PEDRO.	ALCALDE
JOSÉ BARTOLOMÉ ESTRADA.	FINCA LA ESTRELLA.	ALCALDE
ELKIN DE JESÚS REYES LORENZO.	FINCA MANILA.	ALCALDE
SEBASTIÁN ORDÓÑEZ PÉREZ.	COM AGR NUEVO PORVENIR.	ALCALDE
RAMIRO SANCHEZ RAMIREZ.	COM AGRARIA EMANUEL.	ALCALDE
DOMINGO VELÁSQUEZ ORTIZ.	COM NUEVA ESCOCIA.	ALCALDE
JUAN MEJÍA OVALLE.	COM AGRARIA LA SUIZA.	ALCALDE
MIGUEL ÁNGEL MIRANDA.	CASERÍO EL CONACASTE.	ALCALDE
MIGUEL ÁNGEL OBISPO.	CASERÍO LOS ZACARÍAS.	ALCALDE
CARLOS MANUEL RIVERA CARDONA.	CASERÍO EL COCO.	ALCALDE
EUSEBIO ÁNGEL ZACARÍAS MIRANDA.	CASERÍO LA DEMOCRACIA.	ALCALDE
JAIME ANÍBAL DE LEÓN.	ALDEA PLAN DE LA GLORIA.	ALCALDE

PERSONALIDADES DEL MUNICIPIO.

DELEGADO DEL TRIBUNAL SUPREMO ELECTORAL:

NOMBRE	DIRECCION	PROFESION
ARMANDO FUENTES	CALLE 15 DE SEPTIEMBRE, ESTA POBLACIÓN	MEPU



ABOGADOS Y NOTARIOS:

NOMBRE	DIRECCION	PROFESION
NERY PÉREZ	CALLE EL TRANSITO ESTA POBLACIÓN	ABOGADO Y NOTARIO
YULISA VILLAGRAN	CALLE EL TRANSITO, ESTA POBLACIÓN	ABOGADO Y NOTARIO
MYNOR ESPINOZA	CALLE 3 DE MAYO, ESTA POBLACIÓN	ABOGADO Y NOTARIO



INFRAESTRUCTURA:

VIAS DE COMUNICACIÓN:

	TIPO DE RUTA	OBSERVACION
INGRESANDO POR EL CEMENTERIO DE LA CIUDAD DE COATEPEQUE	TERRACERIA	MAL ESTADO.
ENTRADA POR EL KILÓMETRO 240 DE LA RUTA CA2,	ASFALTADA	BUEN ESTADO
ALTURA DEL PUENTE VADO ANCHO. POR LA RUTA PRINCIPAL EN PAJAPITA,	TERRACERIA	MAL ESTADO
CONTANDO CON 16.5 KILÓMETROS ASFALTADOS, HASTA ÉSTE MUNICIPIO.	ASFALTADA	BUEN ESTADO



PUENTES:

NOMBRE	UBICACION
SOMBRERITO BAJO	
LOS PEREZ	
SAN JOSE IXTAL	
LA CONQUISTA	
IXCAHUIN	




CAMINOS VECINALES:

RUTA ASFALTADA QUE COMUNICA CON PAJAPITA Y ESTE MUNICIPIO CON 16.5 KILÒMETROS.
CAMINO DE TERRACERIA QUE CONDUCE DE ESTE MUNICIPIO HACIA LA CONQUISTA CON 15 KILÒMETROS.
CAMINO DE TERRACERIA QUE CONDUCE A SAN JOSE IXTAL CON 19 KILÒMETROS
CAMINO DE TERRACERIA QUE CONDUCE HACIA ALDEA BUENA VISTA 12 KILOMETROS



ANTENAS REPETIDORAS DE TELEFONIA CELULAR:


EMPRESA	DIRECCION	ALT URA DE LA TORRE	OBSERV.
TIGO	CALLE SAN PEDRO POBLACION	40 METROS	B/E
TIGO	ALDEA PALIN	40 METROS	B/E
TIGO	ALDEA BUENA VISTA	40 METROS	B/E
CLARO	CANTON BARRIOS POBLACION	40 METROS	B/E
CLARO	ALDEA BUENA VISTA	40 METROS	B/E
CLARO	ALDEA PALIN	40 METROS	B/E
MOVISTAR	FINCA EL RECREO	40 METROS	B/E



TRANSPORTE.

LISTADO DE TRANSPORTE EXTRAURBANO DEL MUNICIPIO:

Transportes Progreso: Propiedad del Señor: Luis Joaquín Godínez Ramos, C-765BDW, piloto: Alberto López, sale de este Municipio a las 03:00 horas hacia la ciudad Capital y retorna a las 19:00 horas.
C-136BDS, piloto: Wilson Monterroso, sale de éste Municipio a las 05:00 horas hacia la ciudad de Tecún Umán y retorna a las 11:30 horas.
Transportes Patoja: Propiedad de la Señora: Arminda Elizabeth Orozco García, C-139BDZ, piloto: Ismael Miranda, sale de éste Municipio a las 04:30 horas y retorna a las 16:30.
Transportes Golondrina: Propiedad del Señor: Luis López Martínez, C-765BBK, piloto: Edwin Antonio Bonilla, sale de éste Municipio a las 05:00 horas, hacia el departamento de Quetzaltenango y retorna a las 19:00 horas.
Transportes Princesita: Propiedad del señor: Gilberto Elías Domínguez, C-835 BZC, piloto propietario. Sale de éste Municipio a las 07:30 horas hacia el Municipio de Coatepeque y retorna a las 11:30 horas.



MICROBUSES DE LA DEMARCACION Y PROPIETARIOS:

NOMBRE	PLACAS DE CIRCULACION
JOSE ALBERTO MIRANDA RAMIREZ	C-0054BHT
JUAN ANTONIO LOPEZ PEREZ	C-0031BHT
EDGAR IVAN BARRIOS PEREZ	C-0324BHT
BYRON RENE CIFUENTES HERNANDEZ	C-0979BHT
HECTOR ORLANDO RAMOS	C-0982BHT
HERLINDO DE JESUS JAVIER CASTILLO	C-0462BHM
DOMINGO MIRANDA RAMOS	C-0036BHT
RONALD ROLANDO RAMOS BARRIOS	C-0053BHT
MYNOR ISAIAS LOPEZ MAZARIEGOS	C-0038BHT
CESAR AUGUSTO DEL CARMEN	C-0043BHT
CARLOS ENRIQUE DE LEON	C-0040BHT
ESDRAS NEHEMIAS OROZCO CHIPILA	C-0995BHT
ALFREDO ANTONIO CASTILLO	C-037BHT
ELVIN JUAN CASTILLO	C-0981BHT
HUGO RENE RODRIGUEZ TELLO	C-0803BHD
MISDAR ESTUARD GOMEZ	C-0039BHT
MARIA BEATRIZ LOPEZ	C-0644BHM
RODOLFO LAZARO VILLATORO	C-0032BHT
FERMIN CLEOFAS RAMIREZ	C-0978BHT

NOTA. Estos microbuses cubren a partir de 05:00 a 20:00 horas y salen a cada 10 minutos de Nuevo Progreso hacia el municipio de Pajapita y viceversa.

MEDIOS DE COMUNICACION

EMPRESAS DE CABLE:



NOMBRE DE LA EMPRESA	DIRECCION	NOMBRE DEL PROPIETARIO
CABLE DX	COATEPEQUE	XXXXXX

EMPRESAS DE RADIO DIFUSORAS:



NOMBRE DE LA EMPRESA	DIRECCION	NOMBRE PROPIETARIO	FRECUENCIA
RADIO CIRCUITO PROGRESO	MERCADO MUNICIPAL	JORGE RAMIREZ	NO TIENE
RADIO EXITOSA	ALDEA PUEBLO VIEJO	SELVIN FUENTES	102.5
STEREO GUADALUPANA	CALLE EL TRANSITO	HELDY BARRIOS	92.3
VECINITA	CALLE EL TRANSITO	CARLOS TEVALAN	105.1

ASPECTO ECONOMICO

PRODUCTIVIDAD DE LA REGION:

NOMBRE DEL PRODUCTO	PRODUCTO DE EXPORTACION	CONSUMO REGIONAL
CAFÉ, MAIZ Y FRIJOL Y CACAO	CAFÉ	CAFÉ, MAIZ Y FRIJOL.



COOPERATIVAS DE AHORRO Y CREDITO:

NOMBRE DE LA COOPERATIVA	DIRECCION	GERENTE
COOPERATIVA NUEVO PROGRESO RL	CALLE 03 DE MAYO	ELFEGO ESPINOZA




MERCADOS:

NOMBRE DEL MERCADO	DIRECCION	CANTIDAD DE LOCALES
MERCADO MUNICIPAL	CENTRO POBLACION	75 LOCALES



HOTELES:

NOMBRE	DIRECCION	CANTIDAD DE HABITACIONES
YOLANDA'S HOTEL	CALLE DEL CAMPO	35 HABITACIONES




TIENDAS:

NOMBRE DE LA TIENDA	DIRECCION	OBSERVACION
CORDOVA	CALLE 03 DE MAYO	
LA COLMENA	CALLE 03 DE MAYO	
JAZMIN	CALLE 03 DE MAYO	
JOSELIN	CALLE EL TRÁNSITO	
TIENDA EL CHINO	CALLE LA PARADA	



GASOLINERAS:

NOMBRE DE LA GASOLINERA	DIRECCION	EMPRESA	PROPIETARIO
GASOLINERA HERMANO PEDRO:	RAMIREZ I	SHELL	ADÁN DOAS SOLÍS.




FERRETERIAS:

NOMBRE	DIRECCION	OBSERVACIONES.
EL ESFUERZO	03 TRANSITO	
SAN FRANCISCO	03 TRES DE MAYO	
GÉNESIS	03 TRES DE MAYO	

CARNICERIAS:

NOMBRE DE LA CARNICERA	DIRECCION	TIPO DE CARNETES
HERMANOS	CALLE 15 DE SEPTIEMBRE	DE RES.
EMANUEL	CALLE 15 DE SEPTIEMBRE	DE RES



ZAPATERIAS:

NOMBRE DE LA ZAPATERIA	DIRECCION	PROPIETARIO
NUEVOS HORIZONTES	MERCADO MUNICIPAL	MARIO FLORES



FARMACIAS:

NOMBRE DE LA FARMACIA	DIRECCION	OBSERVACIONES
SAN LUIS	POBLACION	PROPIEDAD DEL SEÑOR LUIS GODÍNEZ
SANTA CRUZ	POBLACION	PROPIEDAD DEL SEÑOR: JULIO SERRANO
PROAM	POBLACION	PROPIEDAD DEL SEÑOR: MAURICIO VELÁSQUEZ.
EL TRANSITO	POBLACION	PROPIEDAD DEL SEÑOR: LUIS DÍAZ



PANADERIAS:

NOMBRE DE LA PANADERIA	DIRECCION	PROPIETARIO
SAN JUAN	CALLE EL TRANSITO	OVIDIO MENDEZ
NUEVA CHINA	CALLE EL TRANSITO	MARILU PEREZ
LA HOLANDESA	CALLE 15 SEPTIEMBRE	HORACIO FUENTES




CANTINAS:

NOMBRE DEL ESTABLECIMIENTO	DIRECCION	OBSERVACIONES
CANTINA "NUEVA CHINA"	CALLE DEL TRÁNSITO.	PATENTE N0. 1-2621832.
CANTINA "CUEVA DEL VIEJO"	CALLE 03 DE MAYO.	PATENTE N0. 1-26-19860
CANTINA "FONDA DE DON TACO"	AV. 15 DE SEPTIEMBRE.	PATENTE N0. 1-1319269.
CANTINA "LAS ROSAS"	15 DE SEPTIEMBRE.	PATENTE N0. 1-26-21293.
CANTINA "LA RANCHERITA"	CALLE 03 DE MAYO.	PATENTE N0. 00-002040.
CANTINA "IRIS"	AV. 15 DE SEPTIEMBRE.	PATENTE N0. 1-26-19861.
CANTINA "SAN JUAN"	CALLE DEL TRÁNSITO.	PATENTE N0. 1-26-21291.



PENSIONES:

NOMBRE	DIRECCION	CANTIDAD DE HABITACIONES
BLANDY,	CALLE EL TRANSITO	20 HABITANTES
TAJUMULCO	CALLE 03 DE MAYO	15 HABITANTES



SALUD

CENTRO DE SALUD:

UBICACIÓN	SERVICIOS MEDICOS	NOMBRE DEL DIRECTOR
CALLE EL TRANSITO	ENFERMEDAD COMÚN	YOLANDA RIVERA



INSTITUTO GUATEMALTECO DE SEGURIDAD SOCIAL:

UBICACIÓN	SERVICIOS MEDICOS	NOMBRE DEL DIRECTOR
CALLE TRES DE MAYO	ACCIDENTES	ROMEL FUENTES



HOSPITALES:

UBICACIÓN	SERVICIOS MEDICOS	NOMBRE DEL DIRECTOR	PRIV. O PUB
6TA AV.	MEDICINA GENERAL OFTALMOLOGÍA	IGLESIA CATÓLICA	PRIVADO



BOMBEROS MUNICIPALES:

NOMBRE DEL MEDICO	DIRECCION	OBSERVACION
HELDY BARRIOS	CENTRO POBLACION	TEL 45459765



EDUCACION



ESCUELAS:

NOMBRE	DIRECCION	NOMBRE DIRECTOR	PRIV. O PUBLICO
E.O.U.M. C. A.	CALLE 03 DE MAYO	ARNULFO ESCALANTE	PUBLICO
E.O.R.M.	CASERÍO PLAN DE LA GLORIA.	JUAN ALBERTO DE LEÓN	PUBLICO
E.O.R.M.	CANTÓN SAN LUIS NARANJO.	MARIO MALDONADO	PUBLICO
E.O.R.M.	CANTÓN EL RECUERDO.	WILSON FLORES	PUBLICO
E.O.R.M.	ALDEA PALÍN.	AURELIO MORALES FLORES	PUBLICO
E.O.R.M.	CANTÓN SAN RAFAEL V. C.	ANA CELIA CIFUENTES	PUBLICO
E.O.R.M.	CANTÓN IXCAHUÍN.	GEORGINA ANGÉLICA MÉRIDA	PUBLICO
E.O.R.M.	ALDEA LAGUNA SECA.	DIEGO ARNULFO SANDOVAL	PUBLICO
E.O.R.M.	ALDEA SAN IGNACIO.	NANCY NOWELL GODÍNEZ	PUBLICO
E.O.R.M.	ALDEA SOMBRERITO ALTO	ADA FLORES BAUTISTA	PUBLICO
E.O.R.M.	ALDEA LA CONQUISTA.	DENIS ARIEL MALDONADO	PUBLICO
E.O.R.M.	ALDEA PUEBLO VIEJO.	JORGE URBANO SOLÓRZANO	PUBLICO
E.O.R.M.	CASERÍO EL COCO	LUIS EMILIO CIFUENTES	
E.O.R.M.	COMUNIDAD AGR. EMANUEL.	ERICK RONALDO MIRANDA	PUBLICO
E.O.R.M.	CASERÍO LOS CARDONA.	RENÉ OROZCO FLORES	PUBLICO
E.O.R.M.	PÁRVULOS NUEVO PROGRESO.	IDALIA MARISOL DÍAZ	PUBLICO
E.O.R.M.	ALDEA BUENA VISTA.	PATRICIA VICENTE	PUBLICO
E.O.R.M.	COM. AGR. NVO. PORVENIR	MARGORY RAMÍREZ MIRNA	PUBLICO
E.O.R.M.	CASERÍO VERACRUZ.	MIRNA CARDONA SALDAÑA	PUBLICO
E.O.R.M.	COM AGR. NUEVA ESCOCIA	SONIA MARINA LÓPEZ E.	PUBLICO
E.O.R.M.	COM. AGR. LA SUIZA.	SERGIO REYES BÁMACA	PUBLICO
E.O.R.M.	NUEVO EDÉN.	ZORAIDA LÓPEZ GODÍNEZ	PUBLICO



INSTITUTOS BASICOS:

NOMBRE DEL INSTITUTO	DIRECCION	DIRECTOR	PRIV. O PUBL
INEB	CALLE LA AMISTAD	SERGIO LAPARRA	PUBLICO
INED	CALLE LA AMISTAD	MARIO MALDONADO	PUBLICO
I.P.D.P.	CALLE SAN PEDRO	SERGIO NOWELL	PRIVADO



COLEGIOS:

NOMBRE DEL COLEGIO	DIRECCION	DIRECTOR
LICEO SAN JOSÉ	CALLE 03 DE MAYO	CARMELO RAMOS
COLEGIO SAN JOSE	CENTRO URBANO	BLADIMIRO CRUZ

ACADEMIAS DE MECANOGRAFIA Y COMPUTACIÓN:

NOMBRE	DIRECCION	NOMBRE DEL DIRECTOR	PRIVAVO
HUMANIDAD Y CIENCIA	POBLACIÓN	MAXIMILIANO PAZ	PRIVADO
SAN JOSE	POBLACIÓN	MARÍA DEL CARMEN	PRIVAVO
MINERVA	POBLACIÓN	DAVID PÉREZ	PRIVADO
NUEVO PROGRESO	POBLACIÓN	LIGIA BARRIOS	PRIVAVO
EL MESÍAS	POBLACIÓN	CLAUDIA LUX	PRIVADO
EMANUEL	EMANUEL	CLAUDIA LUX	PRIVAVO
LA CONQUISTA	LA CONQUISTA	CLAUDIA LUX	PRIVAVO




RELIGION

IGLESIAS CATÓLICAS:

NOMBRE DE LA IGLESIA	DIRECCION	NOMBRE DEL PARROCO
NUESTRA SEÑORA DE GUADALUPE	UBICADA EN CALLE DEL TRÁNSITO.	HELDY BARRIOS
IGLESIA CATÓLICA	ALDEA PALIN.	HELDY BARRIOS
IGLESIA CATÓLICA	ALDEA BUENA VISTA.	HELDY BARRIOS
IGLESIA CATÓLICA	ALDEA PUEBLO VIEJO.	HELDY BARRIOS
IGLESIA CATÓLICA	ALDEA SAN JOSÉ IXTAL.	HELDY BARRIOS
IGLESIA CATÓLICA	ALDEA LA CONQUISTA.	HELDY BARRIOS
IGLESIA CATÓLICA	ALDEA LA INDEPENDENCIA.	HELDY BARRIOS
IGLESIA CATÓLICA	ALDEA SAN LUIS NARANJO.	HELDY BARRIOS
IGLESIA CATÓLICA	ALDEA LAGUNA SECA.	HELDY BARRIOS
IGLESIA CATÓLICA	ALDEA SAN IGNACIO.	HELDY BARRIOS
IGLESIA CATÓLICA	CANTÓN BARRIOS.	HELDY BARRIOS
IGLESIA CATÓLICA	FINCA LA UNIÓN.	HELDY BARRIOS
IGLESIA CATÓLICA	ALDEA SOMBRERITO ALTO.	HELDY BARRIOS
IGLESIA CATÓLICA	ALDEA SOMBRERITO BAJO.	HELDY BARRIOS

IGLESIAS EVANGÉLICAS:

NOMBRE	DIRECCION	NOMBRE DEL PASTOR
Filadelfia:	Calle 03 de mayo.	Santiago Rodríguez
Tabernáculo de Avivamiento:	Avenida 15 de septiembre	Eliseo Ramos
Evangelio Completo:	Cantón Barrios.	Mario Orozco
Ministerios Amor y Libertad "Elim".	Calle 03 de mayo.	Eliu Cifuentes
Iglesia "El Renuevo"	Calle San Pedro.	Cesar Pascual
Iglesia Centroamericana "GETZAMANI"	Calle 3 de Mayo	
Iglesia Asamblea "Monte Horeb"	Calle 3 de Mayo	Julio Orozco
Lluvia de Gracia	Calle 15 de Septiembre	Rubén Macario
Iglesia Príncipe de Paz	Calle 3 de Mayo	
Iglesia Pentecostal Unida	Sector La Hermita	Mario
Iglesia Ebe – nezer	Calle El Tránsito	Concepción de Maldonado
Iglesia Nueva Jerusalem	Cantón Barrios	Lucas Ajiataz




TRADICIONES

Tradiciones Religiosas.

En Nuevo Progreso, hablando de la cabecera municipal se realizan las festividades como: la celebración de la calle 3 de mayo, en la cual se rinde homenaje a la Santa Cruz en la calle 3 de Mayo; del 27 al 29 de junio, celebraciones del Apóstol San Pedro. Del 12 al 17 de Agosto, se celebra la calle El Tránsito en honor a la Virgen de El Tránsito.

Del 9 al 13 de Diciembre, se celebra la Feria Titular del municipio, en honor a la Virgen de Guadalupe.

- Feria 12 de Diciembre de la Virgen de Guadalupe.
- 12 de agosto celebración de la calle el Tránsito.
- 3 de mayo celebración de la calle 3 de mayo.
- Para llegar al matrimonio.
- Permiso para ver a la novia
- Pedida
- Matrimonio



COMIDAS TIPICAS:

- ▶ Caldo de gallina criolla
- ▶ Tamales de carne
- ▶ Tamalitos de chipilín
- ▶ Pacayas envueltas
- ▶ Enchiladas
- ▶ Shucos o tamales de elote
- ▶ Chicharrones
- ▶ Churrasco
- ▶ Caldo de res o cocido
- ▶ Caldo de mano
- ▶ Pollo dorado con papas




ARTE

Monumento al Sacerdote Cayetano Bertoldo Meda.



Monumento a la madre en el parque.




DEPORTE

En el municipio los deportes que más se practica son: Futbol, Basquetbol, voleibol, Natación, papi fútbol, mami futbol.



TURISMO

Rio San Luis (El Dike)
Rio La Hamaca
El Zarco (Plan de la Gloria)
Hospedaje Tajumulco (el pozo de los deseos)
Piscinas El Coco
Hotel Yolanda
Piscinas San Francisco.



BALNEARIO EL DIQUE (NUEVO PROGRESO, SAN MARCOS)



HOMBRES Y MUJERES ILUSTRES

1. SR. VALERIANO GARCIA
 - ✓ PRIMER ALCALDE DE NUEVO PROGRESO

2. PABLO CIFUENTES MAURA
 - ✓ EL PRIMER HABITANTE DE NUEVO PROGRESO

3. CONFRATERNIDAD NUEVO PROGRESENSE RADICADOS EN GUATEMALA
 - ✓ APOYANDO EN GRAN PARTE EL DESARROLLO DE NUEVO PROGRESO

4. LIC. EDWIN ECHEVERRRIA
 - ✓ FOMENTANDO GRAN PARTE DE LA CULTURA NUEVO PROGRESENSE

5. PADRE CAYETANO BERTOLDO MEDA (Q.P.D.)
 - ✓ PRIMER SACERDOTE EN NUESTRO MUNICIPIO.
 - ✓ FUNDADOR DEL HOSPITAL DE LA FAMILIA.
 - ✓ FUNDADOR DEL COLEGIO SAN JOSE
 - ✓ FUNDADOR DE LA IGLESIA CATOLICA

MINERALES

En la región se tiene conocimiento que en las aldeas de San Ignacio, y la conquista existe en su zona el mineral Zinc lo cual la población no permite la sustracción del mismo.

